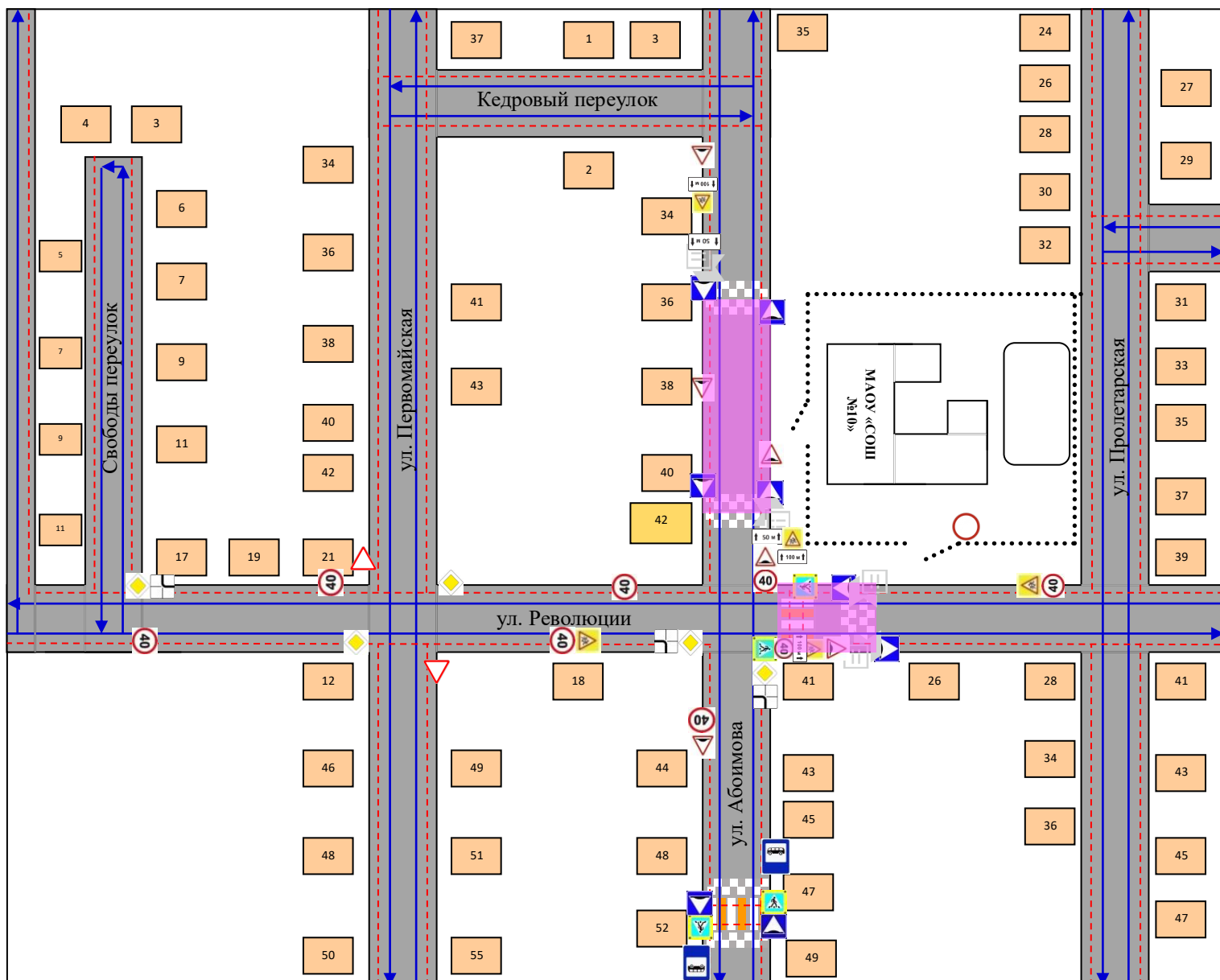








I. План-схемы МАОУ «СОШ № 10»

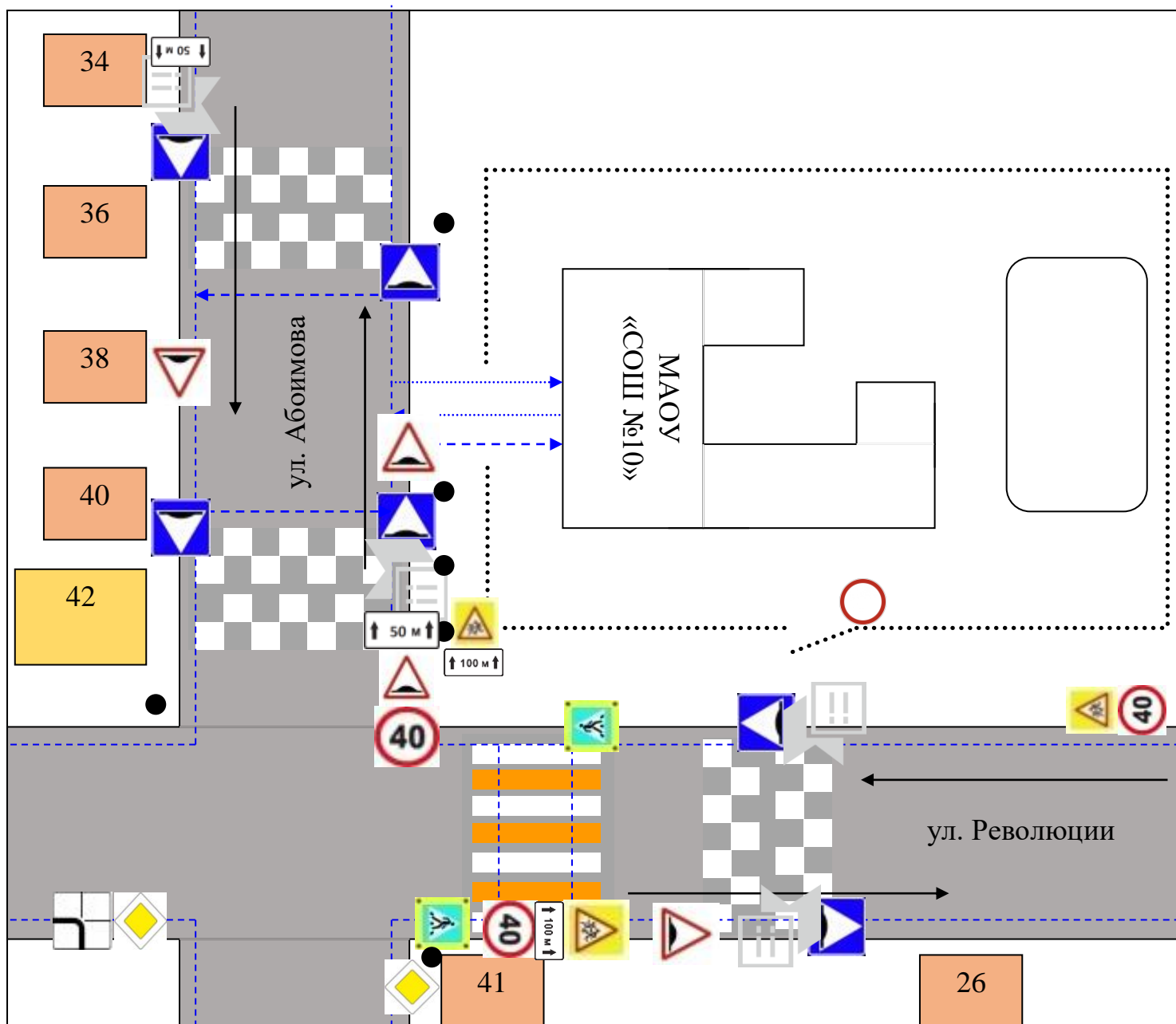
1. Район расположения образовательного учреждения, пути движения транспортных средств и детей (обучающихся)



-  - жилая застройка
-  - магазин
-  - проезжая часть


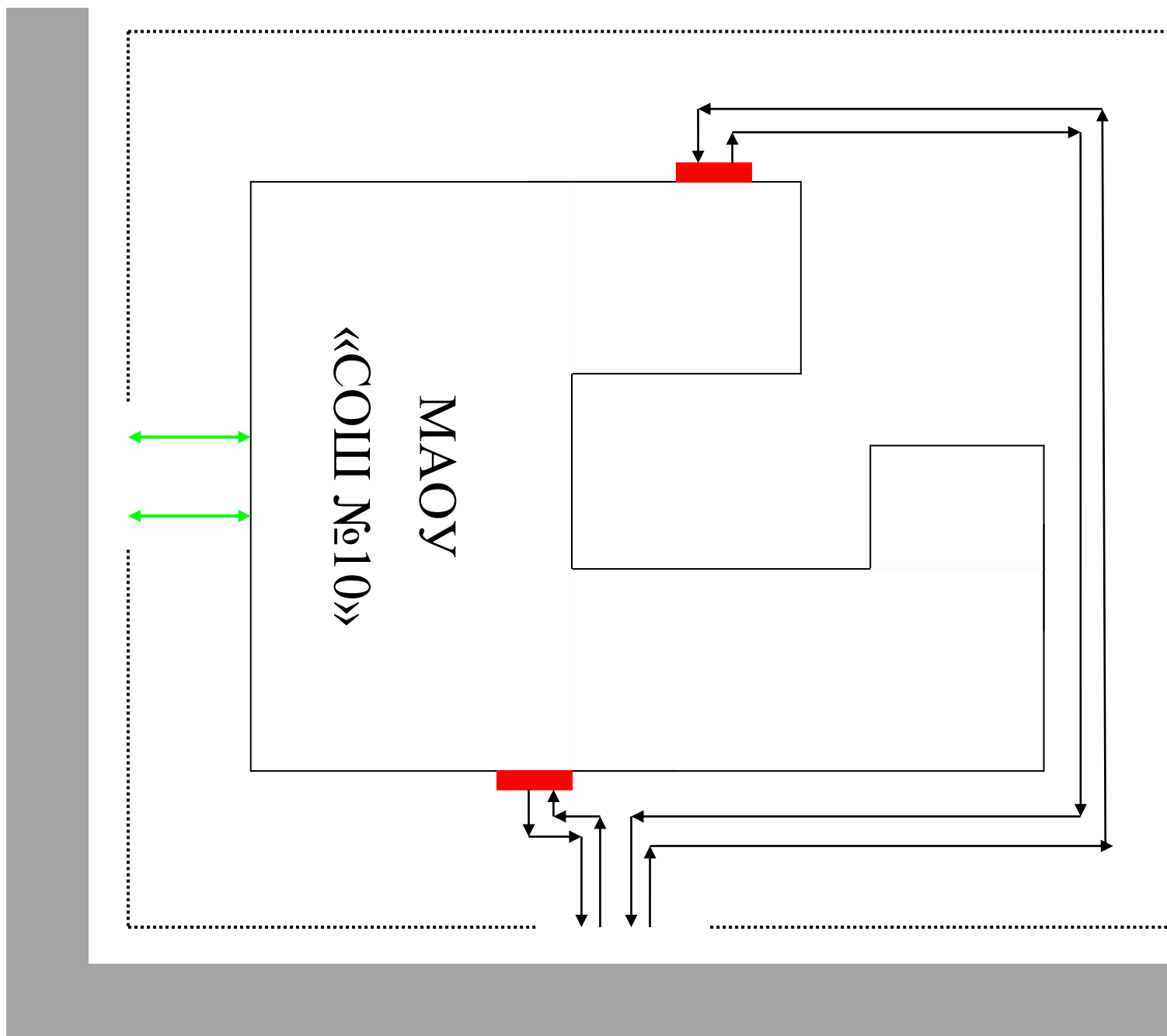
-  - движение транспортных средств
-  - движение детей в (из) образовательного учреждения
-  - опасные участки

2. Схема организации дорожного движения в непосредственной близости от образовательного учреждения с размещением соответствующих технических средств организации дорожного движения, маршрутов движения детей



- - ограждение образовательного учреждения
- - искусственное освещение
- - направление транспортного потока
-▶ - направление движения детей от остановок частных транспортных средств
- - -▶ - направление движения детей от остановок маршрутных транспортных средств

3. Пути движения транспортных средств к местам разгрузки/погрузки и рекомендуемые безопасные пути передвижения детей по территории образовательного учреждения



- въезд/выезд грузовых транспортных средств



- движение грузовых транспортных средств на территории ОУ



- движение учащихся на территории ОУ



- место погрузки/выгрузки

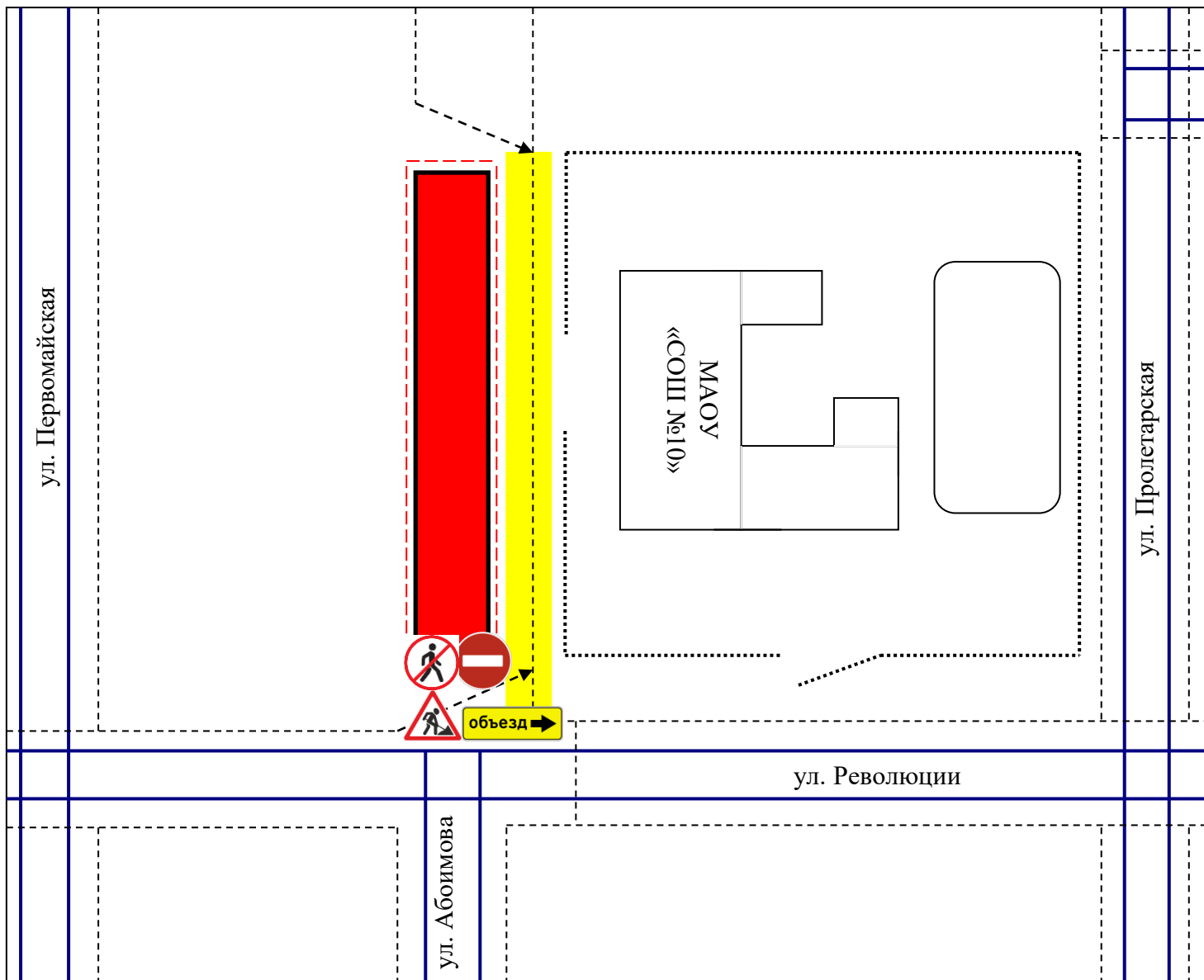







- ограждение



- проезжая часть

Приложение План-схема пути движения транспортных средств и детей (обучающихся) при проведении дорожных ремонтно-строительных работ вблизи образовательного учреждения



-  - ремонтируемый участок дороги
-  - временная пешеходная дорожка
-  - движение пешеходов
-  - движение транспорта
-  - ограждение