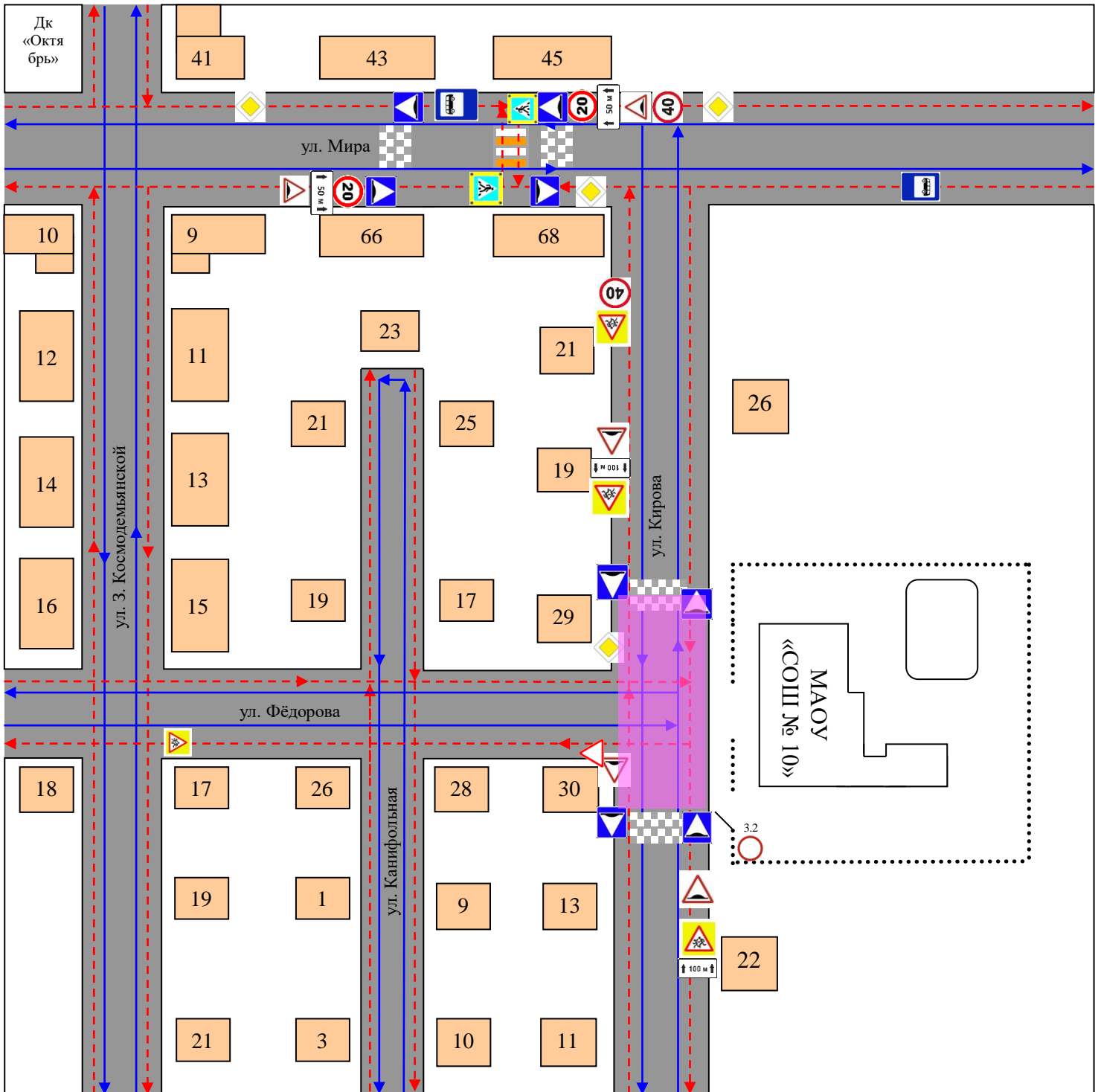







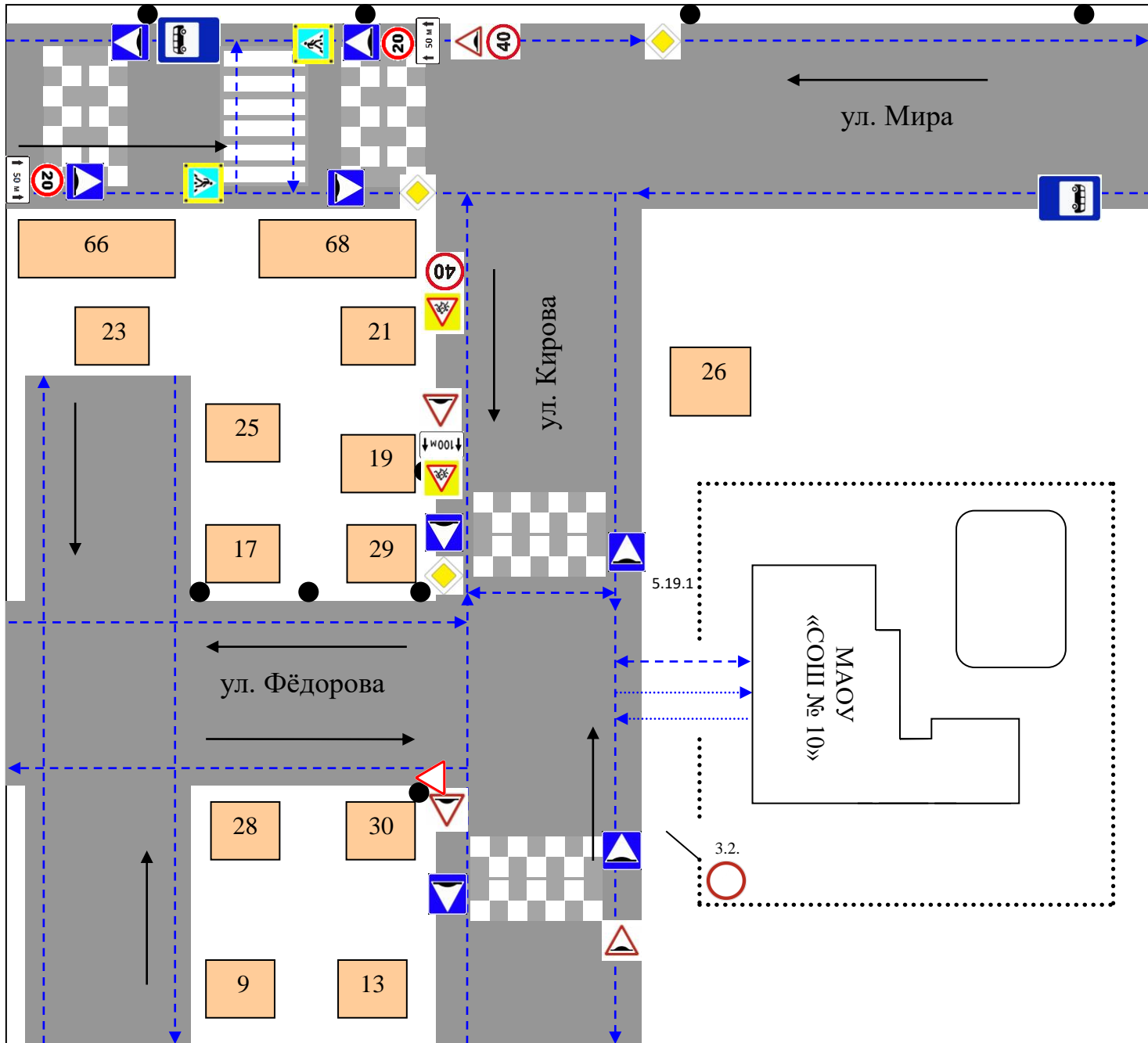
І. План-схемы МАОУ «СОШ № 10»

1. Район расположения образовательного учреждения, пути движения транспортных средств и детей (обучающихся)



-  - жилая застройка
-  - проезжая часть
-  - движение транспортных средств
-  - движение детей в (из) образовательного учреждения
-  - опасные участки

2. Схема организации дорожного движения в непосредственной близости от образовательного учреждения с размещением соответствующих технических средств организации дорожного движения, маршрутов движения детей



..... -ограждение образовательного учреждения

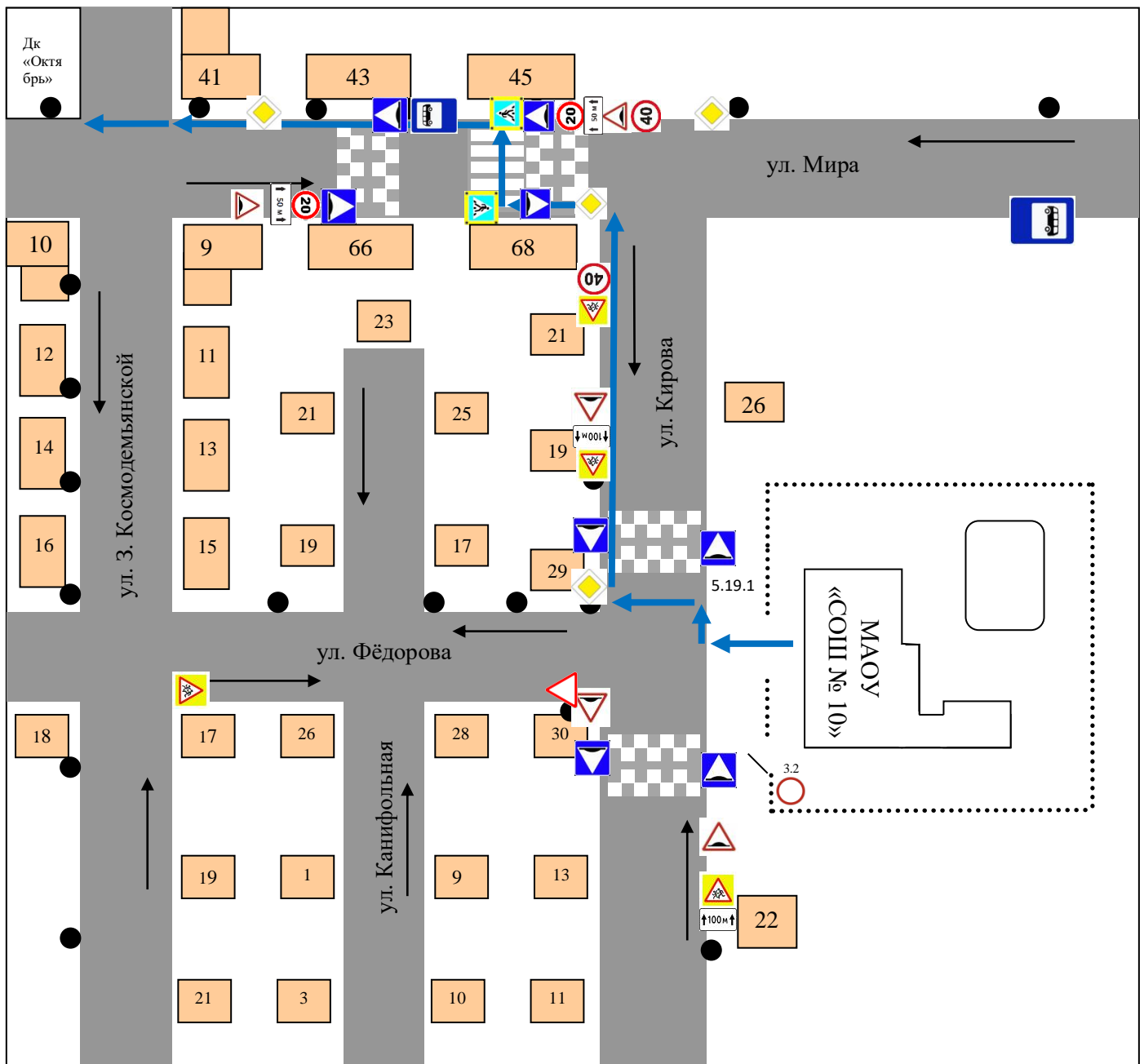
● -искусственное освещение

→ -направление транспортного потока

.....> -направление движения детей от остановок частных транспортных средств

---> -направление движения детей от остановок маршрутных транспортных средств

3. Маршруты движения организованных групп детей от образовательного учреждения к ДК «Октябрь»



..... - ограждение образовательного учреждения

● - искусственное освещение

→ - направление транспортного потока

➡ - направление движения организованных групп детей